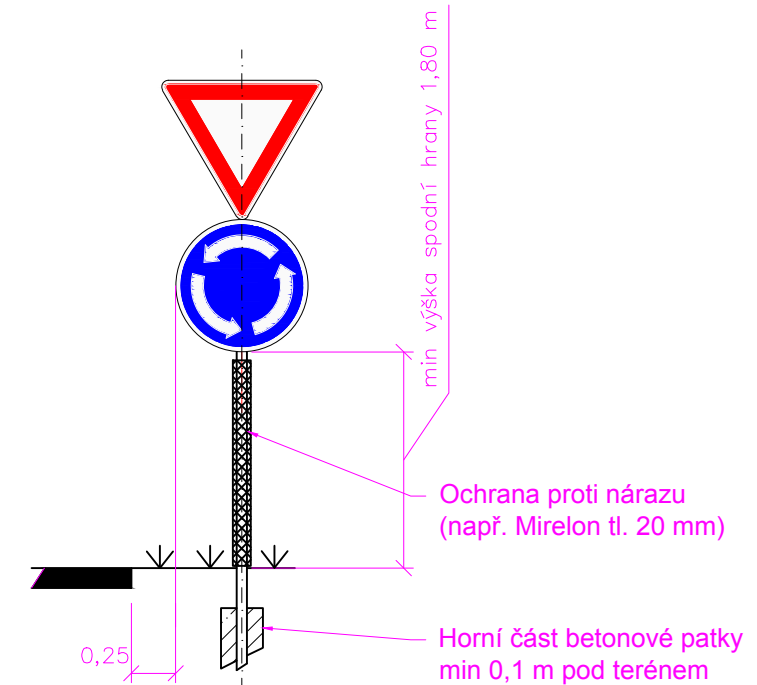







Legenda:

Dopravní značení v rozsahu nutném pro návrh.

- Navržené vodorovné dopravní značení
- C9a Návrh svislého dopravní značení, nový sloupek
- Navržená hrana chodníku
- Přenosný podstavec SDZ

Detail SDZ



VEDOUCÍ PROJEKTANT	ZODPOVĚDNÝ PROJEKTANT	VYPRACOVAL	KONTROLA	 Ostravské komunikace, a.s. oddělení dopravního inženýrství Novoveská 1266/25 709 00 Ostrava, Mariánské Hory Tel.: 595 621 111 Fax: 595 621 103 E-mail: dik@okas.cz	
ING.M.NAVRÁTILOVÁ	ING.J.LAŽA	ING.J.LAŽA	ING.M.NAVRÁTILOVÁ		
					
OBJEDNATEL	ÚŘAD MĚSTSKÉHO OBVODU OSTRAVA-JIH, HORNÍ 3, 700 30, OSTRAVA-HRABŮVKA				
MAPOVÉ LISTY	BÍLOVEC 0-3/42				
NÁZEV AKCE	Dětské dopravní hřiště Mateřská škola Předškolní			DATUM	ŘÍJEN 2014
				MĚŘÍTKO	1 : 350
				STUPEŇ	
				Č. ZAKÁZKY	
				FORMÁT	2 x A4
NÁZEV VÝKRESU	Návrh dopravního značení			SOUPRAVA	ČÍSLO VÝKRESU 1.0